



ODBOR REGIONÁLNÍHO ROZVOJE, ÚZEMNÍHO PLÁNOVÁNÍ,
STAVEBNÍHO ŘÁDU A INVESTIC
ODDĚLENÍ ÚZEMNÍHO PLÁNOVÁNÍ

č. j.: KUJCK 60154/2014/OREG
Sp. Zn.: OREG 60154/2014/rova SO/1

datum: 28. 11. 2014 vyřizuje: Ing. Romana Vačkářová telefon: 386 720 387

DOHODA

o zřízení pracovní skupiny pro pořizování územně analytických podkladů aktualizované znění

Níže podepsaní tajemníci městských úřadů obcí s rozšířenou působností a ředitel Krajského úřadu Jihočeského kraje tímto aktualizují dohodu o zřízení pracovní skupiny pro zajišťování agendy pořizování územně analytických podkladů na území Jihočeského kraje (dále jen „ÚAP“) ve znění změny č. 1 ze dne 29. března 2007, ve znění změny č. 1 ze dne 12. března 2009, tj. pro zajišťování úkolů stanovených v § 6 odst. 1 písm. b), v § 7 odst. 1 písm. b) a v §§ 25 - 29 zákona č. 183/2006 Sb., o územním plánování a stavebním řádu, v platném znění (dále jen „stavební zákon“) a upřesněných prováděcí vyhláškou č. 500/2006 Sb., o územně analytických podkladech, územně plánovací dokumentaci a způsobu evidence územně plánovací činnosti, v platném znění (dále jen „vyhláška 500/2006 Sb.“), takto:

1. Činnost pracovní skupiny pro pořizování územně analytických podkladů spočívá zejména v těchto aktivitách:
 - a. Jednání s poskytovateli údajů o území za všechny subjekty sdružené v pracovní skupině pro zajišťování agendy ÚAP (dále jen „pracovní skupina“) ve vazbě na § 27 odst. 3 stavebního zákona.
 - b. Převzetí poskytnutých údajů o území za celé území Jihočeského kraje, včetně zajištění pasportu údaje o území v rozsahu dle přílohy č. 2 vyhlášky 500/2006 Sb.
 - c. Zajišťování případné redistribuce poskytnutých údajů o území ostatním členům pracovní skupiny.
 - d. Jednání s provozovateli a se správci digitálních technických map, jako jednoho z možných podkladů pro pořizování ÚAP dle § 27 odst. 2 stavebního zákona a dle § 3 odst. 2 vyhlášky 500/2006 Sb.
 - e. Zajištění součinnosti jednotlivých úřadů územního plánování a krajského úřadu při prováděných průzkumech území (např. sdílení informací o sledovaných jevech, které nemají identifikovaného poskytovatele, sdílení metodik apod.).
 - f. Soustavné zajišťování využitelnosti a kompatibility pořizovaných ÚAP na území Jihočeského kraje, zejména ve vazbě na § 29 odst. 3 stavebního zákona.
 - g. Koordinované zajišťování všech administrativních úkonů spojených s pořizováním ÚAP.
 - h. Zpracovávání, uchovávání a předávání dat ÚAP v jednotné struktuře datového modelu společnosti T-Mapy, s. r. o., a pokud to technické možnosti úřadu umožňují, vést data ve formátu souborové geodatabáze (GDB)¹.
 - i. Vedení evidence a soustavné (průběžné ve vazbě na § 28 odst. 1 stavebního zákona) naplňování datového skladu „Nástrojů pro tvorbu a údržbu ÚAP“² (dále jen „geoportál“). Údaje o území budou


¹ Vést data ve formátu souborové geodatabáze (GDB) umožňuje technické řešení na platformě ESRI (např. ArcGIS Desktop) a navazující aplikace SpiritGIS pro správu dat ÚAP.

² Nástroje pro tvorbu a údržbu ÚAP (geoportál) je součástí tzv. Digitální mapy veřejné správy, která umožní zjednodušené postupy při pořizování dat ÚAP, zajistí jednotné místo pro uložení aktuálních dat a výdej dat v souladu se stavebním zákonem.


odpovědným subjektem zpracovány do podoby datového modelu a odeslány do geoportálu bez zbytečného neodůvodněného prodlení.

- j. Průběžné naplňování datového skladu geoportálu krajským úřadem a úřady územního plánování prostřednictvím integrací, které zajišťují kompatibilitu stávajících informačních technologií úřadů územního plánování pro pořizování ÚAP. Jedná se o integrační prvek ze software Spirit ÚAP (Georeal, s.r.o.) a ze software MISYS (Gepro, s.r.o.) a dále na žádost ORP Soběslav doplněná integrace ze software GeoStore (Geovap, s.r.o.).
 - k. Koordinovaný postup při zajišťování dat sledovaných jevů dle přílohy č. 1 části A vyhlášky 500/2006 Sb., spočívající v rozdělení odpovědnosti za zpracování sledovaných jevů mezi krajský úřad a úřady územního plánování. Přílohou č. 2 této dohody je seznam sledovaných jevů s jasným rozdělením rozsahu odpovědnosti za jejich zpracování.
Změny v tomto seznamu je možné provést vždy pouze po písemném odsouhlasení všemi členy pracovní skupiny. Každá takováto změna seznamu sledovaných jevů se stane aktualizovanou přílohou této dohody.
 - l. Výdej dat ÚAP v souladu s § 27 odst. 3 stavebního zákona provádět prostřednictvím geoportálu, kde bude uchovávána evidence o provedených výdejích a jejich účelu.
 - m. Splnění povinnosti zveřejnění informací o technické infrastruktuře a jejím vlastníkovi ve vazbě na § 166 odst. 2 stavebního zákona prostřednictvím geoportálu.
 - n. Zajištění mapových služeb (WMS, WFS) prostřednictvím geoportálu.
2. Pracovní skupina je složena z 2 zástupců Krajského úřadu Jihočeského kraje a vždy po jednom zástupci z každého úřadu územního plánování (§ 6 odst. 1 stavebního zákona) obcí s rozšířenou působností. Jmenný seznam členů pracovní skupiny uveden v příloze č. 1 této dohody.
 3. Změna ve složení členů pracovní skupiny je možná pouze na základě písemné žádosti osoby oprávněné k podpisu této dohody, tedy tajemníka příslušné obce s rozšířenou působností nebo ředitele krajského úřadu. Žádost o změnu ve složení pracovní skupiny bude adresována na oddělení územního plánování Krajského úřadu Jihočeského kraje. Na základě přijaté žádosti bude provedena aktualizace jmenného seznamu členů pracovní skupiny, tedy přílohy č. 1 této dohody. O provedení aktualizace přílohy č. 1 budou všichni členové pracovní skupiny vyrozuměni prostřednictvím e-mailové zprávy.
 4. Tento materiál je vyhotoven ve 3 originálech, které budou uloženy na Krajském úřadu Jihočeského kraje a následně v 18 ověřených kopiích (vždy 1 na úřad územního plánování a jedna pro krajský úřad). Materiál bude vystaven způsobem umožňujícím dálkový přístup (na oficiálních internetových stránkách Jihočeského kraje, v sekci územního plánování). Členové pracovní skupiny se budou prokazovat při jednání s poskytovateli údajů originálem tohoto materiálu nebo jeho ověřenou kopií.
 5. Znění této dohody nahrazuje dohodu o zřízení pracovní skupiny pro pořízení územně analytických podkladů ze dne 29. března 2007 ve znění změny č. 1 ze dne 12. března 2009 a nabývá platnosti a účinnosti dnem podpisu.

Dne 28. listopadu 2014 v Českých Budějovicích, za


.....
Krajský úřad - Jihočeský kraj
JUDr. Milan Kučera, Ph.D.
ředitel



.....
Městský úřad Blatná
Ing. Jana Kroupová
tajemnice



Magistrát města České Budějovice
Ing. Zdeněk Řeřábek
tajemník



Městský úřad Soběslav
Ing. Radek Bryll
tajemník




Městský úřad Český Krumlov
Mgr. Radim Rouče
tajemník



Městský úřad Strakonice
Ing. Jan Tůma
tajemník




Městský úřad Dačice
Ing. Karel Macků
tajemník



Městský úřad Tábor
Ing. Lubomír Šrámek
tajemník



Městský úřad Jindřichův Hradec
Ing. Karel Příbyl
tajemník



Městský úřad Trhové Sviny
pan Zdeněk Valut
tajemník



Městský úřad Kaplice
Ing. Lukáš Bodnár
tajemník



Městský úřad Třeboň
Ing. Pavel Vejvar
tajemník




Městský úřad Milevsko
Ing. František Troják
tajemník



Městský úřad Týn nad Vltavou
Ing. Luděk Chlanda
tajemník



Městský úřad Písek
Ing. Zlataše Hofmanová
tajemnice



Městský úřad Vimperk
pan Zdeněk Ženíšek
tajemník



Městský úřad Prachatice
Ing. Karel Pašek
tajemník



Městský úřad Vodňany
Mgr. Ing. Jiří Hořánek
tajemník

Příloha č. 1

Jmenný seznam členů pracovní skupiny zřízené touto dohodou:

<i>Jméno člena</i>	<i>Nominován za úřad</i>	<i>Nominován ke dni</i>
Ing. Romana Vačkářová	Krajský úřad Jihočeského kraje, OREG	28. 11. 2014
Mgr. Tomáš Pokorný	Krajský úřad Jihočeského kraje, OINF	28. 11. 2014
Mgr. Vlastimil Peterka	MěÚ Blatná	28. 11. 2014
Ing. Michaela Urbanová	Magistrát České Budějovice	28. 11. 2014
Ing. Miluše Dolanská, Ph.D.	MěÚ Český Krumlov	28. 11. 2014
Ing. Ivana Blahová	MěÚ Dačice	28. 11. 2014
Ing. Vladimír Kopp	MěÚ Jindřichův Hradec	28. 11. 2014
Michal Tomášek	MěÚ Kaplice	28. 11. 2014
Ing. Miroslav Sládek	MěÚ Milevsko	28. 11. 2014
Jiří Bárta	MěÚ Písek	28. 11. 2014
Tomáš Turek	MěÚ Prachatice	28. 11. 2014
Ing. Jitka Hajná	MěÚ Soběslav	28. 11. 2014
Ing. Jaroslav Bašta	MěÚ Strakonice	28. 11. 2014
Ing. Ladislav Pavlík	MěÚ Tábor	28. 11. 2014
Ing. Marek Rojdl	MěÚ Trhové Sviny	28. 11. 2014
Jakub Hulec	MěÚ Třeboň	28. 11. 2014
Ing. Petra Sedláčková	MěÚ Týn nad Vltavou	28. 11. 2014
Ing. Filip Takáč	MěÚ Vimperk	28. 11. 2014
Ing. Aleš Dvořák	MěÚ Vodňany	28. 11. 2014

Příloha č. 2

Rozdělení odpovědnosti za zpracování sledovaných jevů dle přílohy č. 1 části A vyhlášky 500/2006 Sb.

Tabulka dle sledovaných jevů:

jev č.	název	kdo jej zajistí?
A001	zastavěné území	ORP
A002	plochy výroby	ORP
A003	plochy občanského vybavení	ORP
A004	plochy k obnově nebo opětovnému využití znehodnoceného území	ORP
A005	památková rezervace včetně ochranného pásma	KÚ ORP
	KÚ pouze v rozsahu poskytovatele NPÚ	
	ostatní poskytovatelé	
A006	památková zóna včetně ochranného pásma	KÚ ORP
	KÚ pouze v rozsahu poskytovatele NPÚ	
	ostatní poskytovatelé	
A007	krajinná památková zóna	KÚ ORP
	KÚ pouze v rozsahu poskytovatele NPÚ	
	ostatní poskytovatelé	
A008	nemovitá kulturní památka, popřípadě soubor, včetně ochranného pásma	KÚ ORP
	KÚ pouze v rozsahu poskytovatele NPÚ	
	ostatní poskytovatelé	
A009	nemovitá národní kulturní památka, popřípadě soubor, včetně ochranného pásma	KÚ ORP
	KÚ pouze v rozsahu poskytovatele NPÚ	
	ostatní poskytovatelé	
A010	památka UNESCO včetně ochranného pásma	KÚ ORP
	KÚ pouze v rozsahu poskytovatele NPÚ	
	ostatní poskytovatelé	
A011	urbanistické hodnoty	ORP
A012	region lidové architektury	ORP
A013	historicky významná stavba, soubor	ORP
A014	architektonicky cenná stavba, soubor	ORP
A015	významná stavební dominanta	ORP
A016	území s archeologickými nálezy	KÚ ORP
	KÚ pouze v rozsahu poskytovatele NPÚ	
	ostatní poskytovatelé	
A017	oblast krajinného rázu a její charakteristika	ORP
A018	místo krajinného rázu a jeho charakteristika	ORP
A019	místo významné události	ORP
A020	významný vyhlídkový bod	ORP
A021	územní systém ekologické stability	KÚ ORP
	nadregionálních a regionálních prvků v rozsahu ZÚR	
	lokální prvky + nadregionální a regionální prvky v rozsahu ÚP	
A022	významný krajinný prvek registrovaný, pokud není vyjádřen jinou položkou	ORP
A023	významný krajinný prvek ze zákona, pokud není vyjádřen jinou položkou	ORP
A024	přechodně chráněná plocha	ORP
A025	národní park včetně zón a ochranného pásma	KÚ ORP
	KÚ pouze v rozsahu poskytovatele AOPK	
	ostatní poskytovatelé	
A026	chráněná krajinná oblast včetně zón	KÚ ORP
	KÚ pouze v rozsahu poskytovatele AOPK	
	ostatní poskytovatelé	
A027	národní přírodní rezervace včetně ochranného pásma	KÚ
	KÚ pouze v rozsahu poskytovatele AOPK	

	<i>ostatní poskytovatelé</i>	ORP
A028	přírodní rezervace včetně ochranného pásma	
	<i>KÚ pouze v rozsahu poskytovatele AOPK</i>	KÚ
	<i>ostatní poskytovatelé</i>	ORP
A029	národní přírodní památka včetně ochranného pásma	
	<i>KÚ pouze v rozsahu poskytovatele AOPK</i>	KÚ
	<i>ostatní poskytovatelé</i>	ORP
A030	přírodní park	
	<i>KÚ pouze v rozsahu poskytovatele KÚ - OZZL</i>	KÚ
	<i>ostatní poskytovatelé</i>	ORP
A031	přírodní památka včetně ochranného pásma	
	<i>KÚ pouze v rozsahu poskytovatele AOPK</i>	KÚ
	<i>ostatní poskytovatelé</i>	ORP
A032	<i>památný strom včetně ochranného pásma</i>	ORP
A033	biosférická rezervace UNESCO, geopark UNESCO	
	<i>KÚ pouze v rozsahu poskytovatele AOPK</i>	KÚ
	<i>ostatní poskytovatelé</i>	ORP
A034	NATURA 2000 - evropsky významná lokalita	
	<i>KÚ pouze v rozsahu poskytovatele AOPK</i>	KÚ
	<i>ostatní poskytovatelé</i>	ORP
A035	NATURA 2000 - SPA	
	<i>KÚ pouze v rozsahu poskytovatele AOPK</i>	KÚ
	<i>ostatní poskytovatelé</i>	ORP
A036	lokality výskytu zvláště chráněných druhů rostlin a živočichů s národním významem	
	<i>KÚ pouze v rozsahu poskytovatele AOPK</i>	KÚ
	<i>ostatní poskytovatelé</i>	ORP
A037	lesy ochranné	
	<i>KÚ pouze v rozsahu poskytovatele ÚHÚL (pasport od KÚ – OZZL)</i>	KÚ
	<i>ostatní poskytovatelé</i>	ORP
A038	les zvláštního určení	
	<i>KÚ pouze v rozsahu poskytovatele ÚHÚL (pasport od KÚ – OZZL)</i>	KÚ
	<i>ostatní poskytovatelé</i>	ORP
A039	lesy hospodářské	
	<i>KÚ pouze v rozsahu poskytovatele ÚHÚL (pasport od KÚ – OZZL)</i>	KÚ
	<i>ostatní poskytovatelé</i>	ORP
A040	vzdálenost 50 m od okraje lesa	
	<i>KÚ pouze v rozsahu poskytovatele ÚHÚL (pasport od KÚ – OZZL)</i>	KÚ
	<i>ostatní poskytovatelé</i>	ORP
A041	bonitovaná půdně ekologická jednotka	
	<i>KÚ pouze v rozsahu poskytovatele VÚMOP</i>	KÚ
	<i>ostatní poskytovatelé</i>	ORP
A042	hranice biochor	
	<i>KÚ pouze v rozsahu poskytovatele AOPK</i>	KÚ
	<i>ostatní poskytovatelé</i>	ORP
A043	<i>investice do půdy za účelem zlepšení půdní úrodnosti</i>	ORP
A044	<i>vodní zdroj povrchové, podzemní vody včetně ochranných pásem</i>	ORP
A045	chráněná oblast přirozené akumulace vod	
	<i>KÚ pouze v rozsahu poskytovatele VÚV</i>	KÚ
	<i>ostatní poskytovatelé</i>	ORP
A046	<i>zranitelná oblast</i>	ORP
A047	<i>vodní útvar povrchových, podzemních vod</i>	ORP
A048	<i>vodní nádrž</i>	ORP
A049	povodí vodního toku, rozvodnice	KÚ

	<i>KÚ pouze v rozsahu poskytovatele VÚV</i>	
	<i>ostatní poskytovatelé</i>	ORP
A050	záplavové území	
	<i>KÚ pouze v rozsahu významných vodních toků, které stanovuje vodoprávní úřad KÚ Jčk (KÚ – OZZL)</i>	KÚ
	<i>ostatní poskytovatelé (vodoprávní úřady ORP)</i>	ORP
A051	aktivní zóna záplavového území	
	<i>KÚ pouze v rozsahu významných vodních toků, které stanovuje vodoprávní úřad KÚ Jčk (KÚ – OZZL)</i>	KÚ
	<i>ostatní poskytovatelé (vodoprávní úřady ORP)</i>	ORP
A052	území určené k rozlivům povodní	KÚ
A053	území zvláštní povodně pod vodním dílem	
	<i>KÚ pouze v rozsahu poskytovatele vodoprávní úřad KÚ Jčk (KÚ – OZZL)</i>	KÚ
	<i>ostatní poskytovatelé (vodoprávní úřady ORP)</i>	ORP
A054	<i>objekt/zařízení protipovodňové ochrany</i>	ORP
A055	přírodní léčivý zdroj, zdroj přírodní minerální vody včetně ochranných pásem	
	<i>KÚ pouze v rozsahu poskytovatele MZ</i>	KÚ
	<i>ostatní poskytovatelé</i>	ORP
A056	lázeňské místo, vnitřní a vnější území lázeňského místa	
	<i>KÚ pouze v rozsahu poskytovatele MZ</i>	KÚ
	<i>ostatní poskytovatelé</i>	ORP
A057	dobývací prostor	
	<i>KÚ pouze v rozsahu poskytovatele OBÚ</i>	KÚ
	<i>ostatní poskytovatelé</i>	ORP
A058	chráněné ložiskové území	
	<i>KÚ pouze v rozsahu poskytovatele ČGS</i>	KÚ
	<i>ostatní poskytovatelé</i>	ORP
A059	chráněné území pro zvláštní zásahy do zemské kůry	
	<i>KÚ pouze v rozsahu poskytovatele ČGS</i>	KÚ
	<i>ostatní poskytovatelé</i>	ORP
A060	ložisko nerostných surovin	
	<i>KÚ pouze v rozsahu poskytovatele ČGS</i>	KÚ
	<i>ostatní poskytovatelé</i>	ORP
A061	poddolované území	
	<i>KÚ pouze v rozsahu poskytovatele ČGS</i>	KÚ
	<i>ostatní poskytovatelé</i>	ORP
A062	sesuvné území a území jiných geologických rizik	
	<i>KÚ pouze v rozsahu poskytovatele ČGS</i>	KÚ
	<i>ostatní poskytovatelé</i>	ORP
A063	staré důlní dílo	
	<i>KÚ pouze v rozsahu poskytovatele ČGS</i>	KÚ
	<i>ostatní poskytovatelé</i>	ORP
A064	<i>staré zátěže území a kontaminované plochy</i>	ORP
A065	oblast se zhoršenou kvalitou ovzduší	
	<i>KÚ pouze v rozsahu poskytovatele MŽP</i>	KÚ
	<i>ostatní poskytovatelé</i>	ORP
A066	<i>odval, výsypka, odkaliště, halda</i>	ORP
A067	<i>technologický objekt zásobování vodou včetně ochranného pásma</i>	ORP
A068	<i>vodovodní síť včetně ochranného pásma</i>	ORP
A069	<i>technologický objekt odvádění a čištění odpadních vod včetně ochranného pásma</i>	ORP
A070	síť kanalizačních stok včetně ochranného pásma	
	<i>KÚ pouze v rozsahu poskytovatele Čepro, a.s.</i>	KÚ
	<i>ostatní poskytovatelé</i>	ORP
A071	<i>výrobna elektřiny včetně ochranného pásma</i>	ORP
A072	elektrická stanice včetně ochranného pásma	KÚ

	KÚ pouze v rozsahu poskytovatelů ČEPS. a.s., E.ON Česká republika s.r.o., ČEZ Distribuce a.s., SŽDC, s.o. ostatní poskytovatelé	ORP
A073	nadzemní a podzemní vedení elektrizační soustavy včetně ochranného pásma KÚ pouze v rozsahu poskytovatelů ČEPS. a.s., E.ON Česká republika s.r.o., ČEZ Distribuce a.s., SŽDC, s.o., O2 Czech Republic, a.s., NET4GAS s.r.o., RWE GasNet, s.r.o., Čepro, a.s. ostatní poskytovatelé	KÚ ORP
A074	technologický objekt zásobování plynem včetně ochranného a bezpečnostního pásma KÚ pouze v rozsahu poskytovatelů NET4GAS s.r.o., E.ON Česká republika s.r.o., RWE GasNet, s.r.o. ostatní poskytovatelé	KÚ ORP
A075	vedení plynovodu včetně ochranného a bezpečnostního pásma KÚ pouze v rozsahu poskytovatelů NET4GAS s.r.o., E.ON Česká republika s.r.o., RWE GasNet, s.r.o. ostatní poskytovatelé	KÚ ORP
A076	technologický objekt zásobování jinými produkty včetně ochranného pásma KÚ pouze v rozsahu poskytovatelů Čepro, a.s. ostatní poskytovatelé	KÚ ORP
A077	ropovod včetně ochranného pásma KÚ pouze v rozsahu MERO ČR, a.s. (v JčK se nevyskytuje) ostatní poskytovatelé	KÚ ORP
A078	produktovod včetně ochranného pásma KÚ pouze v rozsahu poskytovatele Čepro, a.s. ostatní poskytovatelé	KÚ ORP
A079	technologický objekt zásobování teplem včetně ochranného pásma	ORP
A080	teplovod včetně ochranného pásma	ORP
A081	elektronické komunikační zařízení včetně ochranného pásma KÚ pouze v rozsahu poskytovatele O2 Czech Republic, a.s. ostatní poskytovatelé	KÚ ORP
A082	komunikační vedení včetně ochranného pásma KÚ pouze v rozsahu poskytovatele O2 Czech Republic, a.s., E.ON Česká republika s.r.o., NET4GAS s.r.o. ostatní poskytovatelé	KÚ ORP
A083	jaderné zařízení	KÚ
A084	objekty nebo zařízení zařazené do skupiny A nebo B s umístěnými nebezpečnými látkami) KÚ pouze v rozsahu poskytovatele KÚ – OZZL ostatní poskytovatelé	KÚ ORP
A085	skládky včetně ochranného pásma	ORP
A086	spalovna včetně ochranného pásma	ORP
A087	zařízení na odstraňování nebezpečného odpadu včetně ochranného pásma	ORP
A088	dálnice včetně ochranného pásma KÚ pouze v rozsahu poskytovatele ŘSD ostatní poskytovatelé	KÚ ORP
A089	rychlostní silnice včetně ochranného pásma KÚ pouze v rozsahu poskytovatele ŘSD ostatní poskytovatelé	KÚ ORP
A090	silnice I. třídy včetně ochranného pásma KÚ pouze v rozsahu poskytovatele ŘSD ostatní poskytovatelé	KÚ
A091	silnice II. třídy včetně ochranného pásma KÚ pouze v rozsahu poskytovatele ŘSD (pasport od KÚ – ODSH) ostatní poskytovatelé	KÚ ORP
A092	silnice III. třídy včetně ochranného pásma KÚ pouze v rozsahu poskytovatele ŘSD (pasport od KÚ – ODSH) ostatní poskytovatelé	KÚ ORP
A093	místní a účelové komunikace	ORP
A094	železniční dráha celostátní včetně ochranného pásma	KÚ

	KÚ pouze v rozsahu poskytovatele SŽDC, s.o.	
	ostatní poskytovatelé	ORP
A095	železniční dráha regionální včetně ochranného pásma	
	KÚ pouze v rozsahu poskytovatele SŽDC, s.o.	KÚ
	ostatní poskytovatelé	ORP
A096	koridor vysokorychlostní železniční trati	
	KÚ pouze v rozsahu poskytovatele SŽDC, s.o.	KÚ
	ostatní poskytovatelé	ORP
A097	vlečka včetně ochranného pásma	ORP
A098	lanová dráha včetně ochranného pásma	ORP
A099	speciální dráha včetně ochranného pásma	ORP
A100	tramvajová dráha včetně ochranného pásma	ORP
A101	trolejbusová dráha včetně ochranného pásma	ORP
A102	letišť včetně ochranných pásem	ORP
A103	letecká stavba včetně ochranných pásem	ORP
A104	vodní cesta	ORP
A105	hraniční přechod	KÚ
A106	cyklostezka, cyklotrasa, hipostezka a turistická stezka	
	KÚ pouze v rozsahu poskytovatele Nadace Jihočeské cyklostezky, Klub českých turistů	KÚ
	ostatní poskytovatelé	ORP
A107	objekt důležitý pro obranu státu včetně ochranného pásma	ORP
A108	vojenský újezd	KÚ
A109	vymezené zóny havarijního plánování	
	KÚ pouze v rozsahu poskytovatele KÚ – OZZL, Státní úřad pro jadernou bezpečnost	KÚ
	ostatní poskytovatelé	ORP
A110	objekt civilní ochrany	ORP
A111	objekt požární ochrany	ORP
A112	objekt důležitý pro plnění úkolů Policie České republiky	ORP
A113	ochranné pásmo hřbitova, krematoria	ORP
A114	jiná ochranná pásma	ORP
A115	ostatní veřejná infrastruktura	ORP
A116	počet dokončených bytů k 31.12. každého roku	KÚ
A117	zastavitelná plocha	ORP
A118	jiné záměry	ORP/KÚ
A119	další dostupné informace, např. průměrná cena m² stavebního pozemku v členění podle katastrálních území, průměrná cena m² zemědělské půdy v členění podle katastrálních území	
	mokřady mezinárodního významu (AOPK)	KÚ
	migračně významná území (AOPK)	KÚ
	dálkové migrační koridory (AOPK)	KÚ
	bariérová místa dálkových migračních koridorů (AOPK)	KÚ
	smluvně chráněná území (AOPK)	KÚ
	hranice administrativního členění (RUIAN)	KÚ
	válečné hroby (MO ČR, Evidence válečných hrobů)	KÚ
	povodňové riziko (MŽP)	KÚ
	vodní a větrná eroze (VÚMOP)	KÚ
	dopravní zařízení, objekty (SŽDC)	ORP
	další informace vždy po dohodě pracovní skupiny	ORP/KÚ

Souhrnné rozdělení sledovaných jevů z pohledu jejich zpracování

A. Krajský úřad (OREG) zpracovává v plném rozsahu údaje o území od těchto poskytovatelů:

- Čepro, a.s.
- ČEPS a.s.
- Česká geologická služba
- ČEZ Distribuce a.s.
- E.ON Česká republika s.r.o.
- Ministerstvo zdravotnictví
- Národní památkový ústav
- NET4GAS s.r.o.
- Obvodní báňský úřad
- O2 Czech Republic, a.s.
- RWE GasNet, s.r.o.
- Státní úřad pro jadernou bezpečnost
- Ústav pro hospodářskou úpravu lesů.

B. Krajský úřad (OREG) zpracovává pouze část údajů o území od těchto poskytovatelů (rozsah je dán uvedeným výčtem sledovaných jevů):

- Agentura ochrany přírody a krajiny České republiky → 25, 26, 27, 28, 29, 31, 33, 34, 35, 36, 42, 119 (dle tabulky výše),
- KÚ – OZZL → 30, 50, 51, 53, 84, 109,
- KÚ – OZZL → 37, 38, 39, 40 (data dodává UHUL),
- KÚ – ODSH → 91, 92 (data dodává ŘSD),
- Ministerstvo obrany ČR (resp. Agentura hospodaření s nemovitým majetkem) → 108,
- Ministerstvo životního prostředí → 65,
- Správa železniční dopravní cesty, s.o. → 72, 73, 94, 95, 96, 105,
- Ředitelství silnic a dálnic ČR → 88, 89, 90, 91
- Výzkumný ústav vodohospodářský → 45, 49,
- Výzkumný ústav meliorací a ochrany půdy → 41, 119 (dle tabulky výše).

C. Sledované jevy neuvedené v tabulce

Všechny sledované jevy (příp. poskytovatelé), které nejsou zahrnuty v příloze č. 2 této dohody, zůstávají v odpovědnosti ORP. Případné návrhy na změny v rozdělení odpovědnosti za zpracování sledovaných jevů budou projednávány a odsouhlaseny pracovní skupinou na pravidelných poradách (viz. bod 1 písm. k).