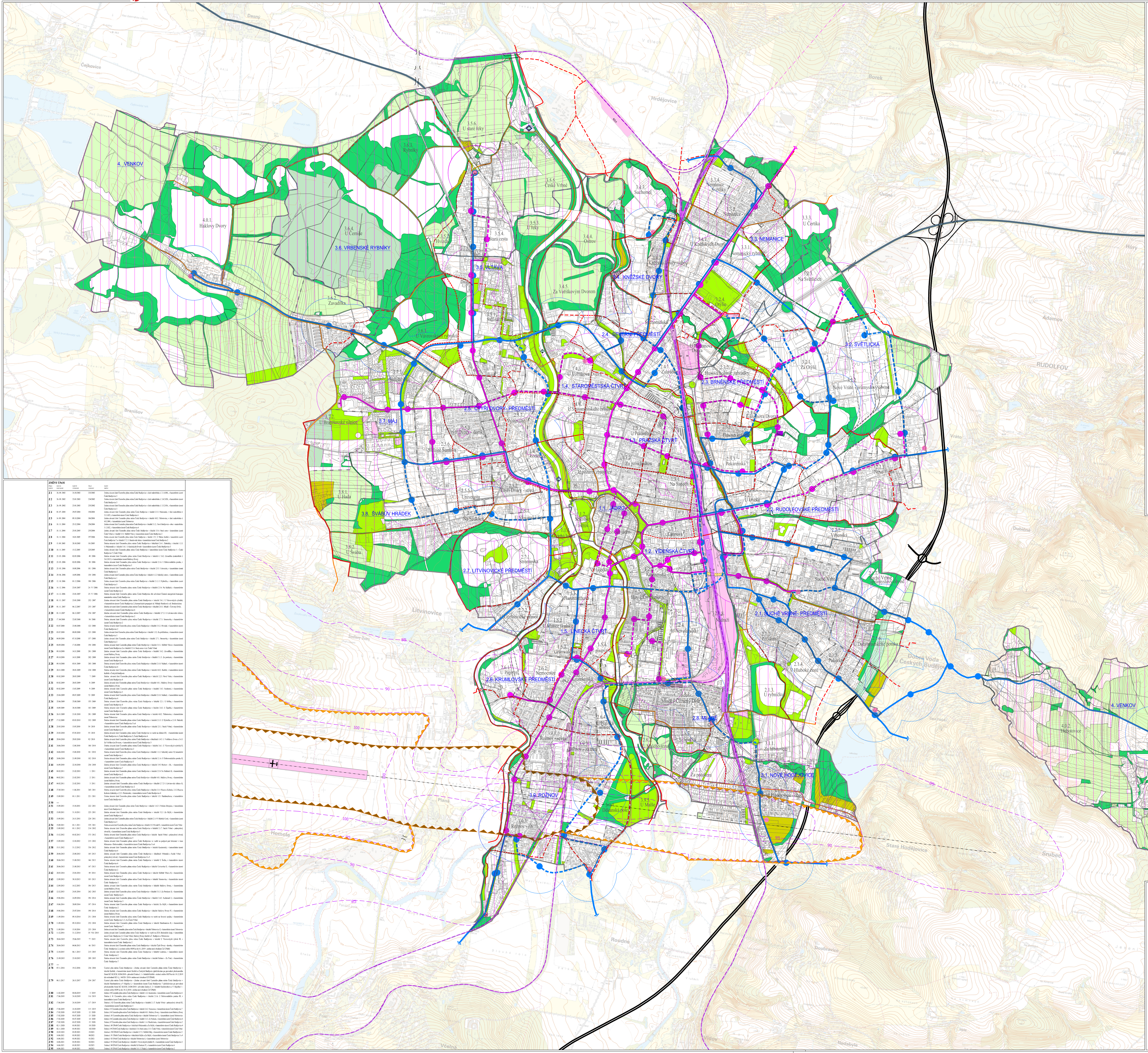

ZMĚNY ÚPnM

ČÍSLO ZMĚNY	DATUM SCHVÁLENÍ	NABYTÍ ÚČINNOSTI	ČÍSLO USNESENÍ	NÁZEV ZMĚNY
Z 1	26. 09. 2002	24.10.2002	233/2002	Změna závazné části Územního plánu města České Budějovice v části makrobloku č. 2.1.6.008., v katastrálním území České Budějovice 5
Z 2	26. 09. 2002	23.01.2003	234/2002	Změna závazné části Územního plánu města České Budějovice v části makrobloku č. 2.4.2.020., v katastrálním území České Budějovice 3
Z 3	26. 09. 2002	23.01.2003	235/2002	Změna závazné části Územního plánu města České Budějovice v části makrobloku č. 3.3.2.036., v katastrálním území České Budějovice 3
Z 4	01. 07. 2004	29.07.2004	150/2004	Změna závazné části Územního plánu města České Budějovice v lokalitě 2.3.3. Pekárenská, v části makrobloku č. 2.3.3.022.,v katastrálním území České Budějovice 4
Z 5	16. 09. 2004	09.10.2004	186/2004	Změna závazné části Územního plánu města České Budějovice v lokalitě 4.0.2. Třebotovice, v části makrobloku č. 4.0.2.004., v katastrálním území Třebotovice
Z 6	18. 11. 2004	25.12.2004	256/2004	Změna závazné části Územního plánu města České Budějovice v lokalitě 3.1.2.. Nové Hodějovice - obec v makrobloku 3.1.2.022., v katastrálním území České Budějovice 6
Z 7	18. 11. 2004	25.01.2005	255/2004	Změna závazné části Územního plánu města České Budějovice v lokalitě 3.5.4. Stará cesta v katastrálním území České Vrbné a v lokalitě 3.5.1. Sídliště Vltava v katastrálním území České Budějovice 2
Z 8	18. 11. 2004	18.01.2005	257/2004	Změna závazné části Územního plánu města České Budějovice v lokalitě 1.5.2. U Matice školské v katastrálním území České Budějovice 7 a v lokalitě 3.7.2. U Branišovské silnice v katastrálním území České Budějovice 2
Z 9	15. 09. 2005	28.10.2005	181/2005	Změna závazné části Územního plánu města České Budějovice v lokalitách 2.4.1. Zahrádky, v lokalitě 1.3.3. U Pekárenské a v lokalitě 3.4.1. U Kněžských Dvorů v katastrálním území České Budějovice 3
Z 10	10. 11. 2005	15.12.2005	225/2005	Změna závazné části Územního plánu města České Budějovice v katastrálním území České Budějovice 1 - České Budějovice 7, České Vrbné
Z 11	23. 03. 2006	02.05.2006	49 / 2006	Změna závazné části Územního plánu města České Budějovice v lokalitě č. 3.6.2. Zavadilka (makroblok č. 3.6.2.015.) v katastrálním území Haklovy Dvory
Z 12	23. 03. 2006	02.05.2006	50 / 2006	Změna závazné části Územního plánu města České Budějovice v lokalitě 2.1.6. U Dobrovodského potoka, v katastrálním území České Budějovice 5
Z 13	25. 05. 2006	10.08.2006	101 / 2006	Změna závazné části Územního plánu města České Budějovice v lokalitě 2.5.5. Univerzita, v katastrálním území České Budějovice 2
Z 14	29. 06. 2006	14.09.2006	138 / 2006	Změna závazné části Územního plánu města České Budějovice v lokalitě 1.1.2. Sokolský ostrov, v katastrálním území České Budějovice 1
Z 15	12. 10. 2006	01.12.2006	190 / 2006	Změna závazné části Územního plánu města České Budějovice v lokalitě 2.1.3. U Rybníčku, v katastrálním území České Budějovice 5
Z 16	14. 12. 2006	23.01.2007	24 / V / 2006	Změna závazné části Územního plánu města České Budějovice v lokalitě 2.5.4. Na Sádkách, v katastrálním území České Budějovice 2
Z 17	14. 12. 2006	23.01.2007	25 / V / 2006	Změna závazné části Územního plánu města České Budějovice dle schválené Územní energetické koncepce statutárního města České Budějovice
Z 18	01. 11. 2007	23.01.2008	252 / 2007	Změna závazné části Územního plánu města České Budějovice v lokalitě 3.6.1. U Vávrovských rybníků, v katastrálním území České Budějovice 2; komunikační propojení ul. Milady Horákové s ul. Strakonickou
Z 19	01. 11. 2007	06.12.2007	253 / 2007	Změna závazné části Územního plánu města České Budějovice v lokalitě 2.8.1. Mladé - Červený Dvůr, v katastrálním území České Budějovice 6
Z 20	01. 11.2007	06.12.2007	254 / 2007	Změna závazné části Územního plánu města České Budějovice v lokalitě 2.7.2. U Litvínovické silnice, v katastrálním území České Budějovice 2
Z 21	17. 04.2008	22.05.2008	54 / 2008	Změna závazné části Územního plánu města České Budějovice v lokalitě 2.7.1. Stromovka, v katastrálním území České Budějovice 2
Z 22	03.07.2008	23.08.2008	122 / 2008	Změna závazné části Územního plánu města České Budějovice v lokalitě 3.5.2. Hvízdal, v katastrálním území České Budějovice 2
Z 23	03.07.2008	08.09.2008	123 / 2008	Změna závazné části Územního plánu města České Budějovice v lokalitě 1.3.2. Za poliklinikou, v katastrálním území České Budějovice 3
Z 24	04.09.2008	07.10.2008	157 / 2008	Změna závazné části Územního plánu města České Budějovice v lokalitě 2.7.1. Stromovka, v katastrálním území České Budějovice 2
Z 25	04.09.2008	17.10.2008	158 / 2008	Změna závazné části Územního plánu města České Budějovice v lokalitě 3.5.1. Sídliště Vltava v katastrálním území České Budějovice 2a v lokalitě 3.5.4. Stará cesta v k.ú. České Vrbné
Z 26	09.10.2008	14.11.2008	201 / 2008	Změna závazné části Územního plánu města České Budějovice v lokalitě 3.6.2. Zavadilka, v katastrálním území Haklovy Dvory
Z 27	09.10.2008	14.11.2008	202 / 2008	Změna závazné části Územního plánu města České Budějovice v lokalitě 3.1.3. Za potokem, v katastrálním území České Budějovice 6
Z 28	09.10.2008	05.01.2009	203 / 2008	Změna závazné části Územního plánu města České Budějovice v lokalitě 2.1.8. Nádraží, v katastrálním území České Budějovice 6
Z 29	20.11.2008	28.01.2009	234 / 2008	Změna závazné části Územního plánu města České Budějovice v lokalitě 4.0.3. Kaliště, v katastrálním území Kaliště u Českých Budějovic
Z 30	05.02.2009	20.03.2009	7 / 2009	Změna závazné části Územního plánu města České Budějovice v lokalitě 2.2.3. Nové Vráto, v katastrálním území České Budějovice 4
Z 31	05.02.2009	20.03.2009	8 / 2009	Změna závazné části Územního plánu města České Budějovice v lokalitě 4.0.1. Haklovy Dvory v katastrálním území Haklovy Dvory
Z 32	05.02.2009	13.03.2009	9 / 2009	Změna závazné části Územního plánu města České Budějovice v lokalitě 3.4.3. Suchomel, v katastrálním území České Budějovice 3
Z 33	23.04.2009	09.07.2009	72 / 2009	Změna závazné části Územního plánu města České Budějovice v lokalitě 2.1.8. Nádraží, v katastrálním území České Budějovice 6
Z 34	25.06.2009	25.08.2009	155 / 2009	Změna závazné části Územního plánu města České Budějovice v lokalitě 2.2.1. U křížku, v katastrálním území České Budějovice 4
Z 35	10.09.2009	28.10.2008	183 / 2009	Změna závazné části Územního plánu města České Budějovice v lokalitě 2.8.3. U Špačků, v katastrálním území České Budějovice 6
Z 36	26.11.2009	21.01.2010	281 / 2009	Změna závazné části Územního plánu města České Budějovice v lokalitě 4.0.2. Třebotovice, v katastrálním území Třebotovice
Z 37	17.12.2009	05.03.2010	332 / 2009	Změna závazné části Územního plánu města České Budějovice v lokalitě 2.1.3. U Rybníčku a 2.1.8. Nádraží, v katastrálním území České Budějovice 5 a 6
Z 38	25.03.2010	15.05.2010	54 / 2010	Změna závazné části Územního plánu města České Budějovice v lokalitě 2.1.1. Suché Vrbné, v katastrálním území České Budějovice 5
Z 39	25.03.2010	07.05.2010	55 / 2010	Změna závazné části Územního plánu města České Budějovice ve vazbě na dálnici D3, v katastrálním území České Budějovice 4, České Budějovice 5, České Budějovice 6
Z 40	29.04.2010	29.05.2010	92 / 2010	Změna závazné části Územního plánu města České Budějovice v lokalitách 1.4.3. U Voříškova Dvora a 3.4.5. Za Voříškovým Dvorem, v katastrálním území České Budějovice 3
Z 41	24.06.2010	12.08.2010	180 / 2010	Změna závazné části Územního plánu města České Budějovice v lokalitě 3.6.1. U Vávrovských rybníků II, v katastrálním území České Budějovice 2
Z 42	24.06.2010	15.08.2010	181 / 2010	Změna závazné části Územního plánu města České Budějovice v lokalitě 1.1.2. Sokolský ostrov II, katastrální území České Budějovice 1
Z 43	24.06.2010	21.09.2010	182 / 2010	Změna závazné části Územního plánu města České Budějovice v lokalitě 2.1.6. U Dobrovodského potoka II, v katastrálním území České Budějovice 5
Z 44	16.09.2010	22.10.2010	236 / 2010	Změna závazné části Územního plánu města České Budějovice v lokalitě 3.9.3 Rožnov - Jih, v katastrálním území České Budějovice 7
Z 45	04.02.2011	21.02.2011	1 / 2011	Změna závazné části Územního plánu města České Budějovice v lokalitě 2.5.4 Na Sádkách II, v katastrálním území České Budějovice 2
Z 46	04.02.2011	21.02.2011	2 / 2011	Změna závazné části Územního plánu města České Budějovice v lokalitě 4.0.1 Haklovy Dvory, v katastrálním území Haklovy Dvory
Z 47	04.02.2011	21.02.2011	3 / 2011	Změna závazné části Územního plánu města České Budějovice v lokalitě 2.7.2 U Litvínovské silnice II, v katastrálním území České Budějovice 2
Z 48	27.05.2011	11.06.2011	265 / 2011	Změna závazné části Územního plánu města České Budějovice v lokalitě 2.3.1 Husova Kolonie, 2.3.2.Husova Kolonie Zahrádky a 2.3.3. Pekárenská, v katastrálním území České Budějovice 4
Z 49	15.09.2011	01.11.2011	221 / 2011	Změna závazné části Územního plánu města České Budějovice v lokalitě 1.5.1 Hardtmuthova, v katastrálním území České Budějovice 7
Z 50	---			
Z 51	15.09.2011	15.10.2011	222 / 2011	Změna závazné části Územního plánu města České Budějovice v lokalitě 1.4.2 U Požární Zbrojnice, v katastrálním území České Budějovice 3
Z 52	15.09.2011	31.10.2011	223 / 2011	Změna závazné části Územního plánu města České Budějovice v lokalitě 3.2.1 Za Otýlií, v katastrálním území České Budějovice 3
Z 53	15.09.2011	24.11.2011	224 / 2011	Změna závazné části Územního plánu města České Budějovice v lokalitě 2.1.4 V Hluboké Cestě, v katastrálním území České Budějovice 5
Z 54	15.09.2011	01.11.2011	225 / 2011	Změna závazné části Územního plánu města České Budějovice v lokalitě 3.5.2 Hvizdal II, v katastrálním území České Vrbné
Z 55	13.09.2012	01.11.2012	214 / 2012	Změna závazné části Územního plánu města České Budějovice v lokalitě 2.1.7. Suché Vrbné - průmyslový obvod II, v katastrálním území České Budějovice 5
Z 56	13.12.2012	01.02.2013	373 / 2012	Změna závazné části Územního plánu města České Budějovice v lokalitě Suché Vrbné - průmyslový obvod, v katastrálním území České Budějovice 5
Z 57	13.09.2012	12.10.2012	215 / 2012	Změna závazné části Územního plánu města České Budějovice ve vazbě na podjezd pod železnicí v trase Mánesova - Dobrovodská, v katastrálním území České Budějovice 5 a 6
Z 58	15.11.2012	31.12.2012	336 / 2012	Změna závazné části Územního plánu města České Budějovice v lokalitě Kasárenská, v katastrálním území České Budějovice 6
Z 59	20.06.2013	23.08.2013	145 / 2013	Změna závazné části Územního plánu města České Budějovice v lokalitách Vrbenská a Suché Vrbné - průmyslový obvod, v katastrálním území České Budějovice 4 a 5
Z 60	20.06.2013	21.08.2013	146 / 2013	Změna závazné části Územního plánu města České Budějovice v lokalitě U Švába, v katastrálním území České Budějovice 6
Z 61	20.06.2013	21.08.2013	147 / 2013	Změna závazné části Územního plánu města České Budějovice v lokalitě Univerzita II, v katastrálním území České Budějovice 2
Z 62	20.03.2014	23.04.2014	89 / 2014	Změna závazné části Územního plánu města České Budějovice v lokalitě Sídliště Vltava II, v katastrálním území České Budějovice 2
Z 63	12.09.2013	30.10.2013	185 / 2013	Změna závazné části Územního plánu města České Budějovice v lokalitě Stromovka, v katastrálním území České Budějovice 3
Z 64	12.09.2013	16.12.2013	186 / 2013	Změna závazné části Územního plánu města České Budějovice v lokalitě Haklovy Dvory, v katastrálním území Haklovy Dvory
Z 65	12.12.2013	24.01.2014	262 / 2013	Změna závazné části Územního plánu města České Budějovice v lokalitě 3.1.3. Za Potokem II, v katastrálním území České Budějovice 6
Z 66	19.06.2014	24.09.2014	196 / 2014	Změna závazné části Územního plánu města České Budějovice v lokalitě 3.4.3. Suchomel 2, v katastrálním území České Budějovice 3
Z 67	19.06.2014	20.09.2014	197 / 2014	Změna závazné části Územního plánu města České Budějovice v lokalitě Za Otýlií, v katastrálním území České Budějovice 2
Z 68	19.06.2014	25.07.2014	198 / 2014	Změna závazné části Územního plánu města České Budějovice v lokalitě Haklovy Dvory IV, v katastrálním území Haklovy Dvory
Z 69	11.09.2014	09.10.2014	251 / 2014	Změna závazné části Územního plánu města České Budějovice ve vazbě na Severní spojku, v katastrálním území České Budějovice 2, 3, 4 a České Vrbné
Z 70	11.09.2014	09.10.2014	252 / 2014	Změna závazné části Územního plánu města České Budějovice v lokalitě Hardtmutova II, v katastrálním území České Budějovice 7
Z 71	11.09.2014	15.10.2014	253 / 2014	Změna závazné části Územního plánu města České Budějovice v lokalitě Třebotovice II, v katastrálním území Třebotovice
Z 72	11.12.2014	31.12.2014	18 / VII / 2014	Změna závazné části Územního plánu města České Budějovice ve vazbě na ZÚR Jihočeského kraje, v katastrálním území České Budějovice 1-7, České Vrbné, Haklovy Dvory, Kaliště u Č. Budějovic a Třebotovice
Z 73	20.04.2015	25.06.2015	77 / 2015	Změna závazné části Územního plánu města České Budějovice v lokalitě U Vávrovských rybníů III, v katastrálním území České Budějovice 2
Z 74	20.04.2015	04.06.2015	66 / 2015	Změna závazné části Územního plánu města České Budějovice v lokalitě Čtyři Dvory - domky, v katastrálním České Budějovice 2, (zrušení celého OOP ke dni 4.1.2019 - změna není obsahem ÚZ ÚPnM)
Z 75	12.10.2015	06.11.2015	215 / 2015	Změna závazné části Územního plánu města České Budějovice v lokalitě Loděnice, v katastrálním území České Budějovice 2
Z 76	21.09.2015	23.10.2015	209 / 2015	Změna závazné části Územního plánu města České Budějovice v lokalitě Rožnov - Za Tratí, v katastrálním České Budějovice 7
Z 77	----			
Z 78	07.11.2016	19.12.2016	236 / 2016	Územní plán města České Budějovice - Změna závazné části Územního plánu města České Budějovice v lokalitě Kaliště, v katastrálním území Kaliště u Českých Budějovic (přečíslováno po provedení přezkumného řízení KÚ KUJCK 24286/2018 - původně Změna č. 1 v lokalitě Kaliště - zrušení celého OOP ke dni 18.12.2019 dle rozhodnutí KÚ č.j. 146520 / 2018- změna není obsahem ÚZ ÚPnM)
Z 79	06.11.2017	26.11.2017	234 / 2017	Územní plán města České Budějovice - Změna závazné části Územního plánu města České Budějovice v lokalitě Hardtmuthova a V Háječku I, v katastrálním území České Budějovice 7 (přečíslováno po provedení přezkumného řízení KÚ KUJCK 24286/2018 - původně Změna č. 2 v lokalitě Hardtmuthova a V Háječku I - zrušení celého OOP ke dni 18.12.2018 - změna není obsahem ÚZ ÚPnM)
Z 80	11.02.2019	04.04.2019	3 / 2019	Změna č. 80 Územního plánu města České Budějovice v lokalitě 1.2.2. Kasárenská, v katastrálním území České Budějovice 6
Z 81	17.06.2019	24.10.2019	116 / 2019	Změna č. 81 Územního plánu města České Budějovice v lokalitě 2.1.6. U Dobrovodského potaka III, v katastrálním území České Budějovice 5
Z 82	17.06.2019	24.10.2019	117 / 2019	Změna č. 82 Územního plánu města České Budějovice v lokalitě 2.1.7. Suché Vrbné - průmyslový obvod III, v katastrálním území České Budějovice 5
Z 83	17.06.2019	24.10.2019	115 / 2019	Změna č. 83 Územního plánu města České Budějovice v lokalitě 2.6.2. Nemocnice, v katastrálním území České Budějovice 7
Z 84	17.02.2020	01.07.2020	12 / 2020	Změna č. 84 Územního plánu města České Budějovice v lokalitě 4.0.1. Haklovy Dvory, v katastrálním území Haklovy Dvory
Z 85	17.02.2020	01.07.2020	13 / 2020	Změna č. 85 Územního plánu města České Budějovice v lokalitě Třebotovice V, v katastrálním území Třebotovice
Z 86	17.02.2020	01.07.2020	14 / 2020	Změna č. 86 Územního plánu města České Budějovice v lokalitě 3.1.3. Za Potokem, v katastrálním území České Budějovice 6
Z 87	17.02.2020	01.07.2020	15 / 2020	Změna č. 87 Územního plánu města České Budějovice v lokalitě 1.1.4. Dlouhá louka, v katastrálním území České Budějovice 2
Z 88	02.11.2020	01.09.2021	181/2020	Změna č. 88 ÚPnM České Budějovice v lokalitách Pekárenská a Za Otýlií, v katastrálním území České Budějovice 4
Z 89	02.11.2020	01.09.2021	182/2020	Změna č. 89 ÚPnM České Budějovice v lokalitách 3.5.4. Stará cesta a 3.5.5. České Vrbné, v katastrálním území České Vrbné
Z 90	22.03.2021	01.09.2021	23/2021	Změna č. 90 ÚPnM České Budějovice v lokalitě 3.7.1. Sídliště Máj, v katastrálním území České Budějovice 2
Z 91	14.06.2021	01.09.2021	80/2021	Změna č. 91 ÚPnM České Budějovice v lokalitách Otýlie a Za Otýlií, v katastrálním území České Budějovice 3 a 4
Z 92	14.06.2021	01.09.2021	81/2021	Změna č. 92 ÚPnM České Budějovice v lokalitě Třebotovice I, v katastrálním území Třebotovice
Z 93	14.06.2021	01.09.2021	82/2021	Změna č. 93 ÚPnM České Budějovice v lokalitě U Vávrovských rybníků IV, v katastrálním území České Budějovice 2
Z 94	14.06.2021	01.09.2021	83/2021	Změna č. 94 ÚPnM České Budějovice v lokalitě Za Potokem IV, v katastrálním území České Budějovice 6
Z 95	14.06.2021	01.09.2021	84/2021	Změna č. 95 ÚPnM České Budějovice v lokalitě 3.8.1. U Hada I, v katastrálním území České Budějovice 2

LEGENDA

HRANICE A POPISY

- HRANICE ŘEŠENÉHO ÚZEMÍ (hranice správního území města)
- HRANICE KATASTRÁLNÍHO ÚZEMÍ
- HRANICE LOKALITY
- 3.5. VLTAVA — ČÍSLO A NÁZEV ČTVRTI
- 3.4.4. — ČÍSLO LOKALITY
- Ostrov — NÁZEV LOKALITY

PLOCHY OSTATNÍHO ÚZEMÍ

- 240,240,240 — ZASTAVITELNÁ ÚZEMÍ
- 168,255,5 — ÚZEMÍ MĚSTSKÉ ZELENĚ
- 26,217,109 — ÚZEMÍ KRAJINNÉ ZELENĚ
- 220,253,195 — ÚZEMÍ ZPF, KTERÝ NENÍ SOUČÁSTÍ ZASTAVITELNÝCH PLOCH
- 193,230,197 — ÚZEMÍ URČENÉ K PLNĚNÍ FUNKCE LESA
- 212,212,0 — ÚZEMÍ PRO ZAHRÁDKY
- 26,217,109 — TRASA DÁLNICE V TUNELU PŘEKRYTÁ PLOCHOU ZELENĚ
- ÚZEMNÍ REZERVA PRO SEVERNÍ SILNIČNÍ TANGENTU (doplněno v rámci změny ÚPnM č.72)
- KORIDOR D26 - JIŽNÍ TANGENTA ČESKÉ BUDĚJOVICE (doplněno v rámci změny ÚPnM č.72)

HD

STAV	NÁVRH	
		TRASA T - BUS
		TRASA A - BUS
		ZASTÁVKA T - BUS
		ZASTÁVKA A - BUS
		SMYČKA MHD
		MĚNÍRNA T - BUS
		IZOCHROMA DOSTUPNOSTI ZASTÁVEK T - BUS DO 5 MIN.
		IZOCHROMA DOSTUPNOSTI ZASTÁVEK A - BUS DO 5 MIN.
		ÚZEMÍ NEOBSLOUŽENÉ DO 5 MIN.
DH	DH	PLOCHY PRO DOPRAVU
		TRATĚ ČD
DZ	DZ	POZEMKY ČD S PŘEDPOKLÁDANÝM ROZVOJEM
		VLEČKY
		ZASTÁVKY A STANICE ČD (aktualizováno v rámci změny ÚPnM č. 72)
		OCHRANNÉ PÁSMO ŽELEZNICE
		ÚZEMNÍ REZERVA PRO VÝHLEDOVOU TRASU IV. ŽELEZNIČNÍHO KORIDORU
ROLA		PŘEKLADIŠTĚ KAMIONŮ A KONTEJNERŮ - ROLA
		IZOFONY HLUKOVÉHO PÁSMA 65 DB OD ŽELEZNIČNÍ DOPRAVY
		IZOFONY HLUKOVÉHO PÁSMA 55 DB OD ŽELEZNIČNÍ DOPRAVY
		CYKLISTICKÁ TRASA - SAMOSTATNÁ
		CYKLISTICKÁ TRASA V ULIČNÍM PROFILU - VYHRAZENÁ
		CYKLISTICKÁ TRASA V ULIČNÍM PROFILU - NEVYHRAZENÁ
		LETIŠTĚ
		OSA DRÁHY LETIŠTĚ PLANÁ
		OCHRANNÉ PÁSMO LETIŠTĚ PLÁNÁ (ZONA "A")
		DOČASNÁ STAVEBNÍ UZÁVĚRA LETIŠTĚ PLANÁ (ZONA "B")
		IZOFONY HLUKOVÝCH PÁSEM 85,90,95,100 DB Z PROVOZU LETIŠTĚ
		OCHRANNÝ PŘÍSTAV, PŘÍSTAVIŠTĚ NA VLTAVSKÉ VODNÍ CESTĚ (doplněno v rámci změny ÚPnM č. 72)
		KOTVIŠTĚ VÝLETNÍCH LODÍ

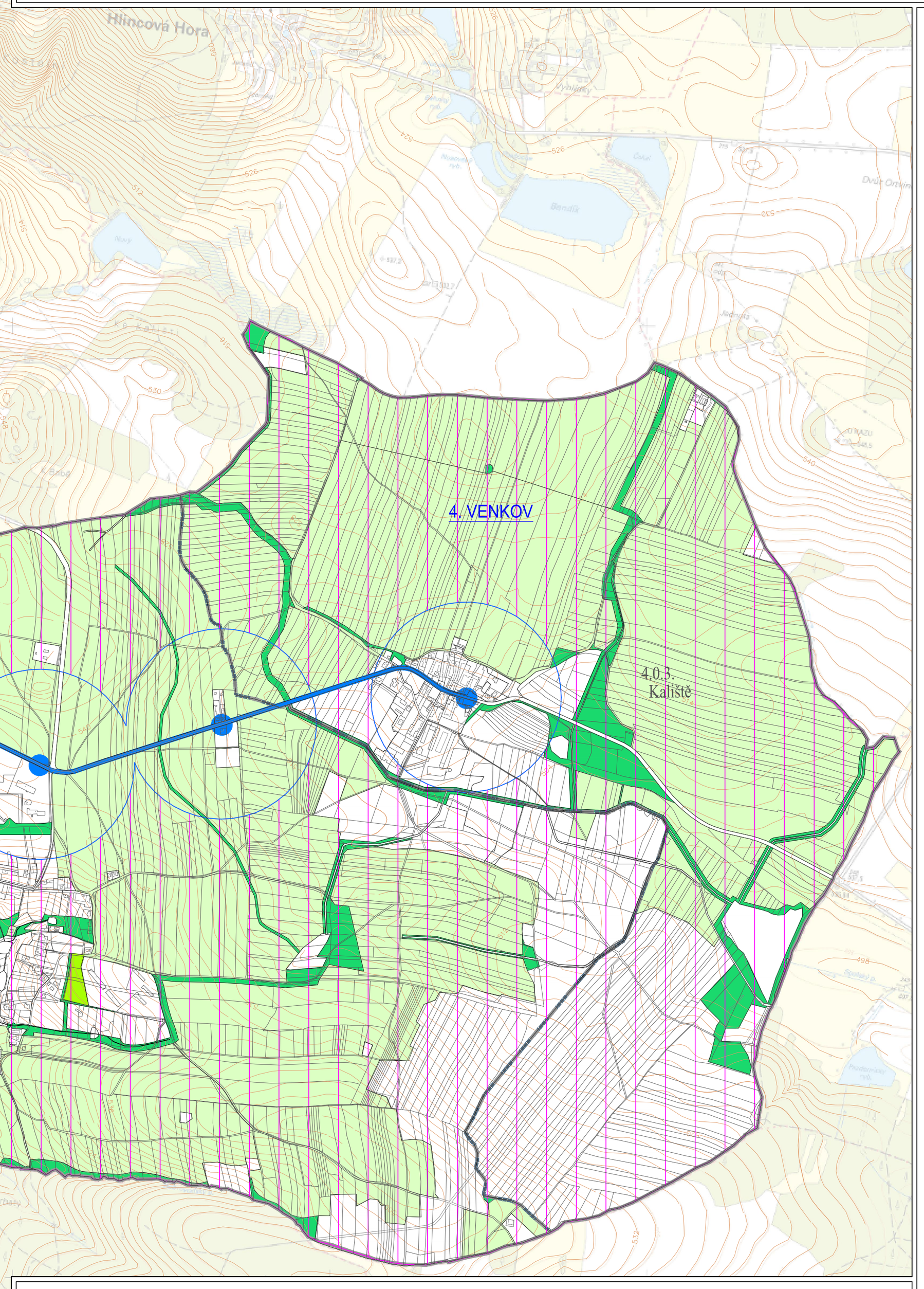

PŘEHLED ROZLOŽENÍ JEDNOTLIVÝCH KÚ V ČESKÝCH BUDĚJOVICÍCH

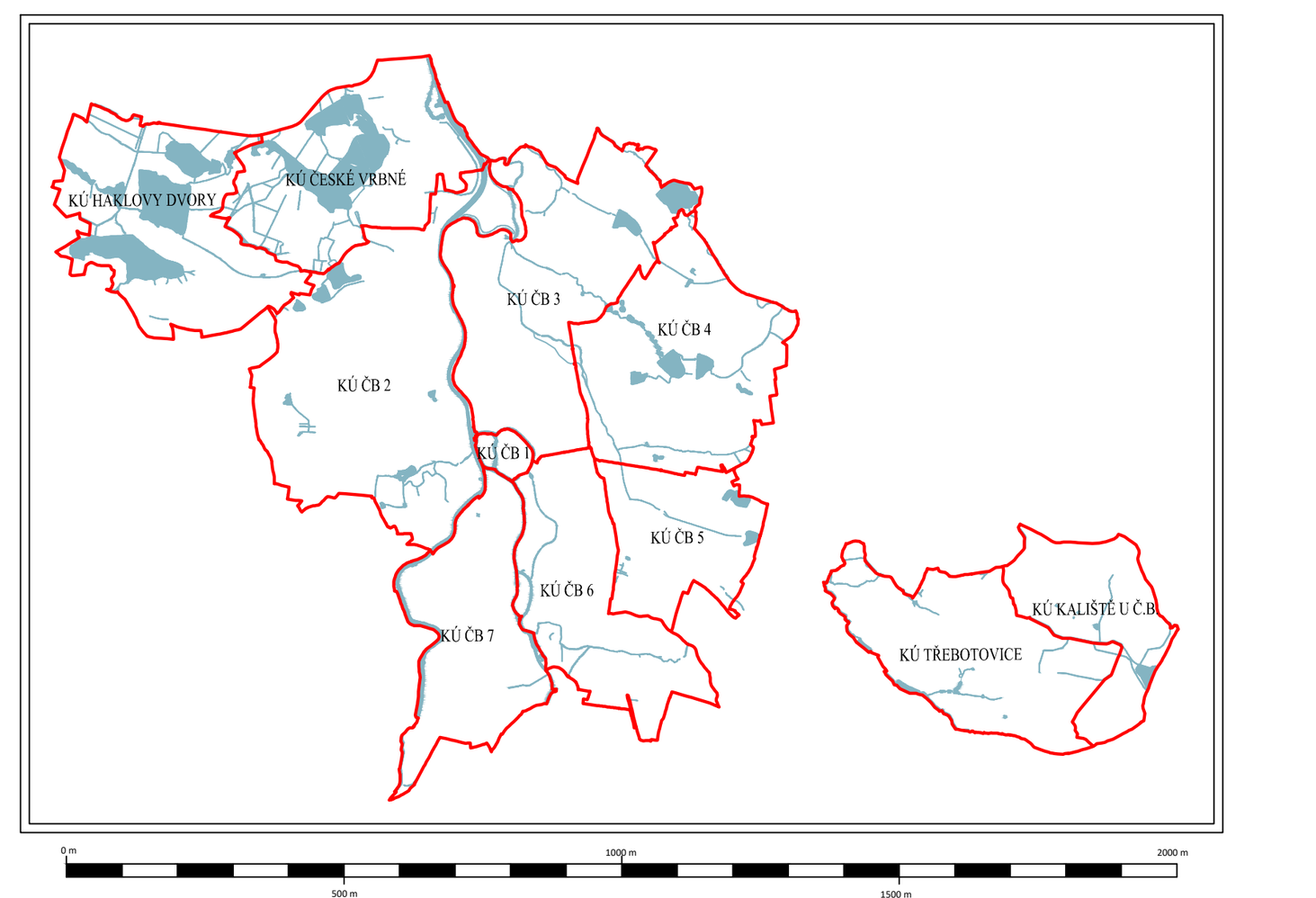

ZÁZNAM O ÚČINNOSTI	
Vydávající správní orgán: Zastupitelstvo města České Budějovice	Datum nabytí účinnosti: 01.09.2021
Oprávněná úřední osoba pořizovatele: jméno a příjmení: Ing. Luboš Lacina funkce: Vedoucí odboru územního plánování Magistrátu města České Budějovice nám. Přemysla Otakara II. 1/1 370 92 České Budějovice podpis:	Otisk úředního razítka pořizovatele:

ÚPLNÉ ZNĚNÍ ÚZEMNÍHO PLÁNU MĚSTA ČESKÉ BUDĚJOVICE (ÚPnM)

v katastrálních územích České Budějovice 1 až 7, České Vrbné, Třebotovice, Kaliště u Českých Budějovic a Haklovy Dvory

3.2. Schéma vedení hromadné dopravy

Úplné znění ÚPnM po změnách č. 88, 89, 90, 91, 92, 93, 94 a 95

1:10 000 08/2021 21-055 Brůha a Krampera, architekti, spol. s r.o.